



seine-saint-denis
LE DÉPARTEMENT

CONVENTION DE PARTENARIAT DU PROJET SOCIAL DE TERRITOIRE DE LA COURNEUVE

PORTRAIT DE VILLE

15 septembre 2016

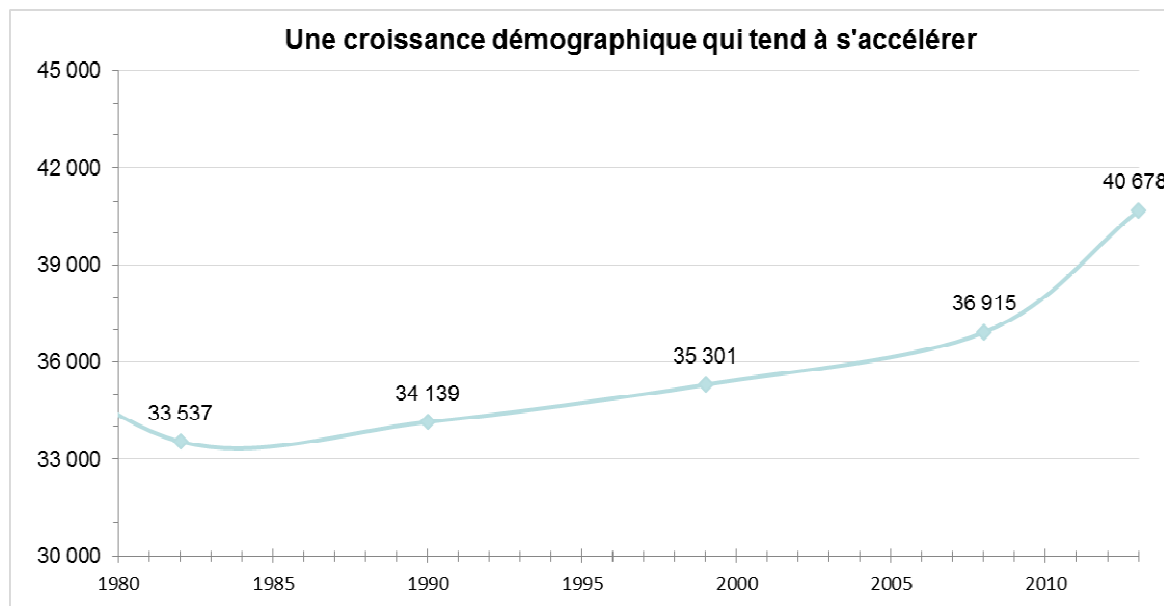
Présentation de La Courneuve



- | | | |
|---|---|---|
| ■ Quartier La Tour / Braque / Orme-Seul | ■ Quartier La Gare | ■ Quartier Quatre-Routes / Rateau |
| ■ Quartier Verlainne / Waldeck-Rochet
(tour et petits bâtiments blancs inclus) | ■ Quartier Quatre-Routes / Anatole-France | ■ Quartier Centre-ville |

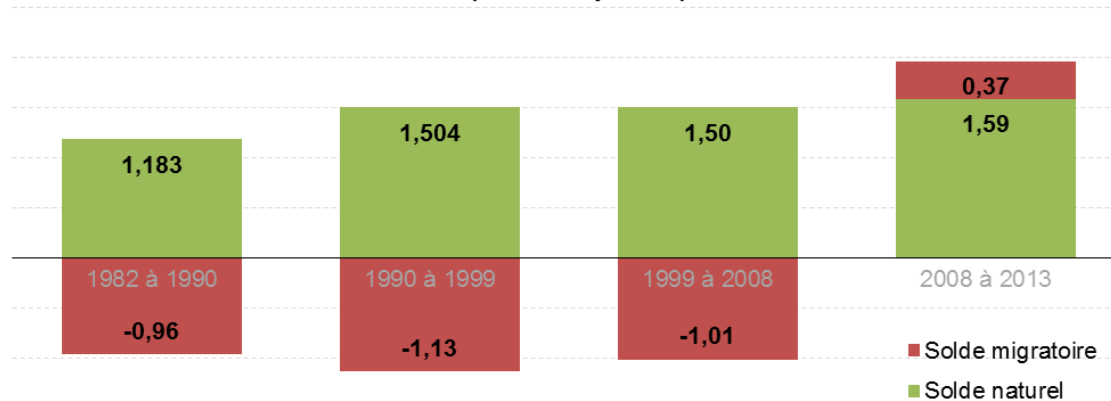
- A 5 km de Paris, La Courneuve est une ville bien desservie par les axes routiers (A1, A86, N2...) et les transports en commun (RER, métro, tramway, bus...)
- 40 678 habitants au 1er janvier 2013 répartis au sein des différents quartiers
- Une densité de population importante (5 400 habitants au km²)...
- ... mais tempérée par la présence du parc départemental Georges Valbon, 3^e plus grand espace vert d'Ile-de-France
- Une configuration très populaire du profil des ménages
- Pus de 35 000 habitants dans les nouveaux quartiers prioritaires de la politique de la ville (soit plus de 87% de la population)
- De nombreux projets d'aménagement réalisés et à venir...

Une ville en forte croissance démographique



- Près de 4 000 habitants de plus qu'en 2008 (+750 par an)
- Une des villes du département où l'augmentation de population est la plus importante (2 % par an de 2008 à 2013)
- Une croissance portée par le mouvement naturel (près de 800 naissances par an en moyenne)
- Un solde migratoire positif pour la première fois depuis 1968

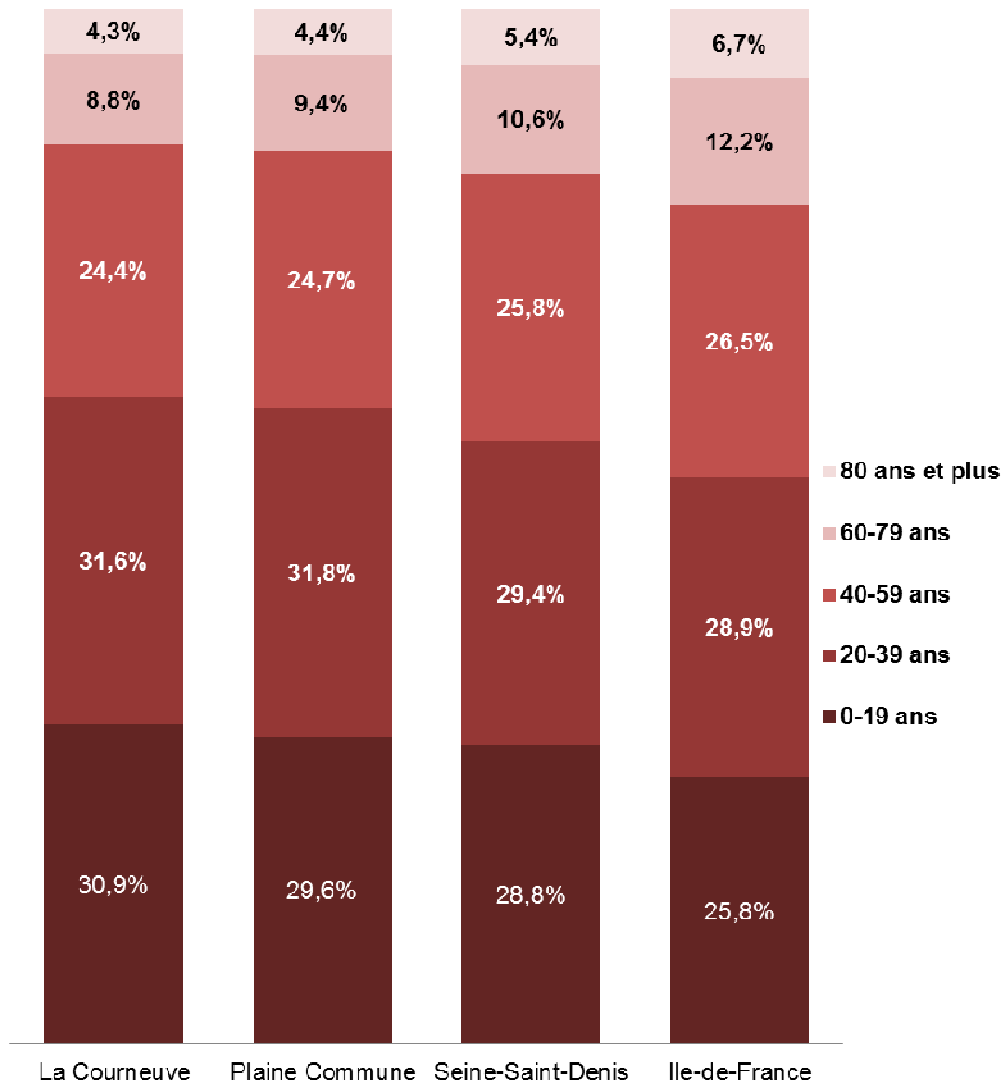
**Les dynamiques de la croissance de la population
(en % et par an)**



Insee, Recensement de la population 2013

Une jeunesse très marquée et un vieillissement modéré

Une population plus jeune que sur le département et la région

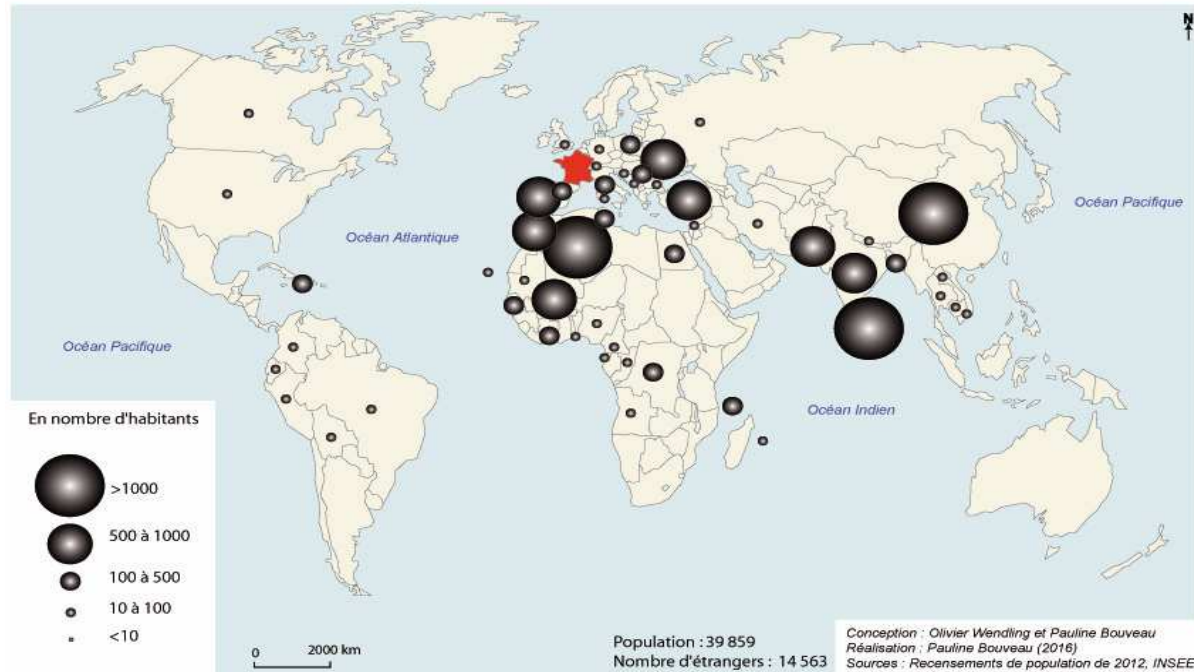


Insee, Recensement de la population 2013

- Un tiers de la population a moins de 20 ans
- Une augmentation importante de la part des 0-3 ans (+ 22 % entre 2008 et 2013)
- Des personnes âgées moins représentées mais en augmentation
- Un vieillissement atténué par la natalité importante et les migrations résidentielles

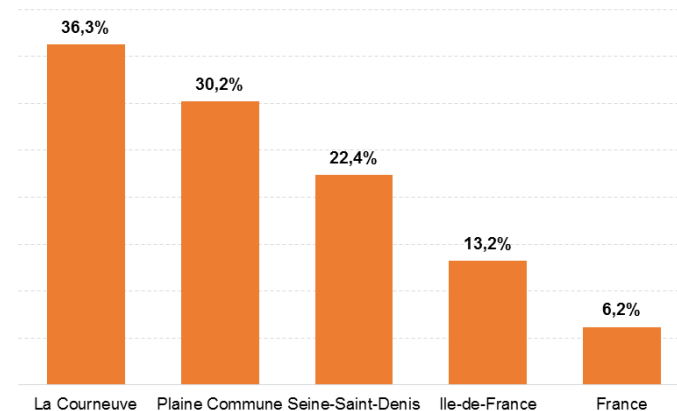
Une grande diversité culturelle

2012 : Une migration mondialisée subtropicale

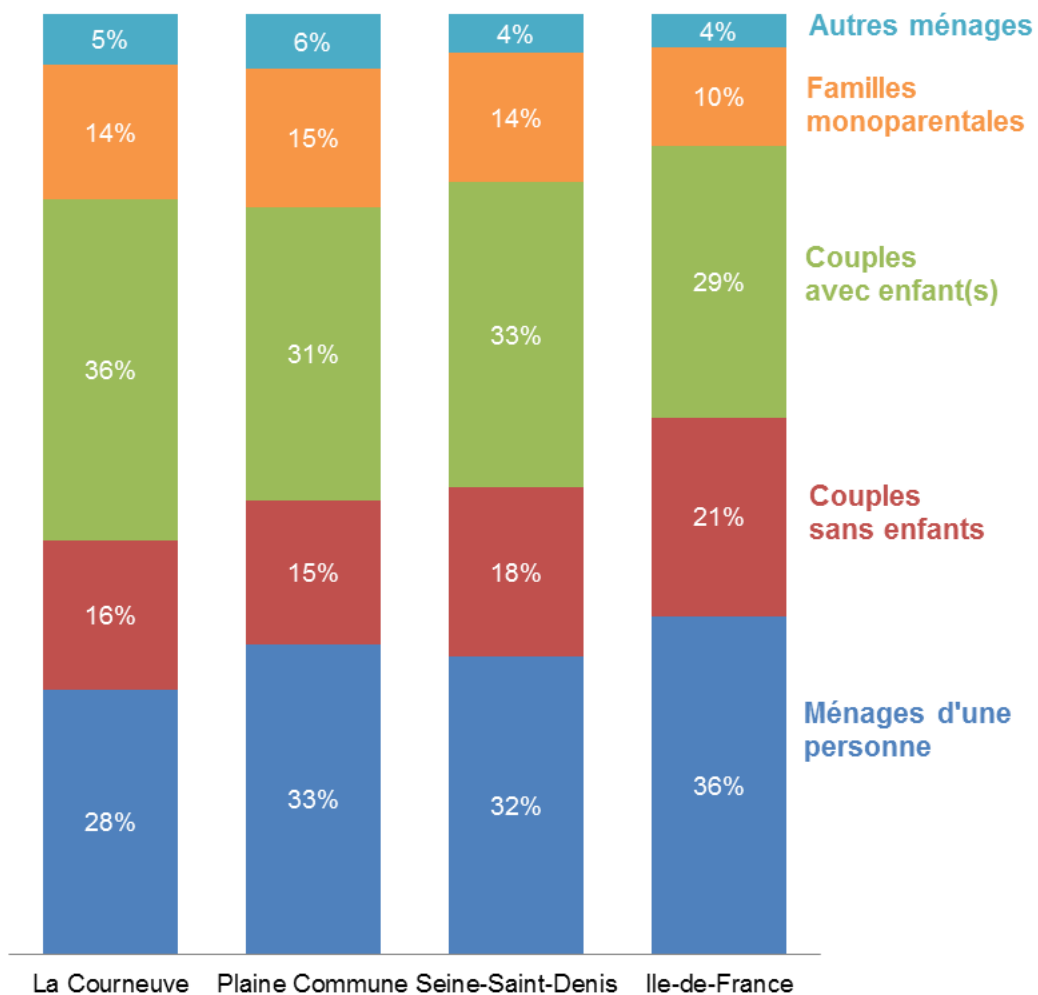


- Une des 3 villes de Seine-Saint-Denis (avec Aubervilliers et Clichy-sous-Bois) où la part de la population étrangère est la plus importante
- Une centaine de nationalités différentes sur la ville
- Algériens et Chinois représentent 30 % des Courneuviens de nationalité étrangère
- La moitié des 12 premières nationalités étrangères est asiatique

Plus d'un tiers des Courneuviens de nationalité étrangère

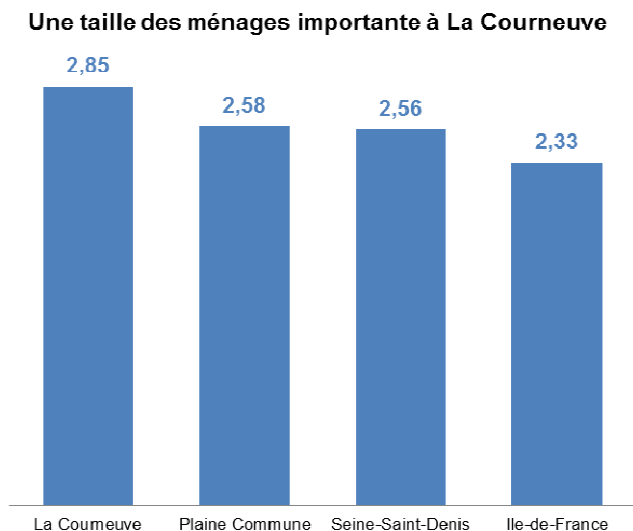


Une présence importante de familles



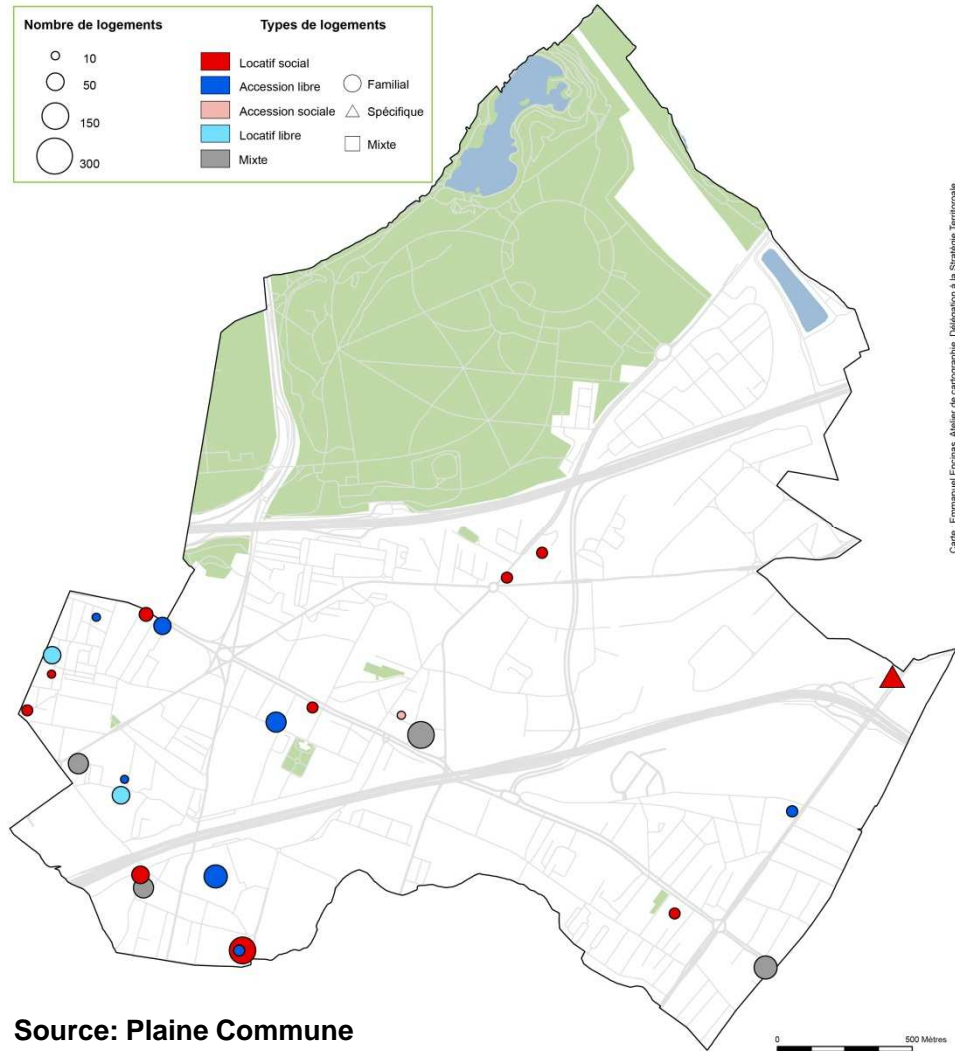
Insee, Recensement de la population 2013

- En 2013, la moitié des ménages de La Courneuve est constituée de familles avec enfants
- 15 357 enfants (de moins de 25 ans) dans 7 323 familles
- 14 % de familles monoparentales
- 31% de familles nombreuses
- 2,85 personnes par ménage



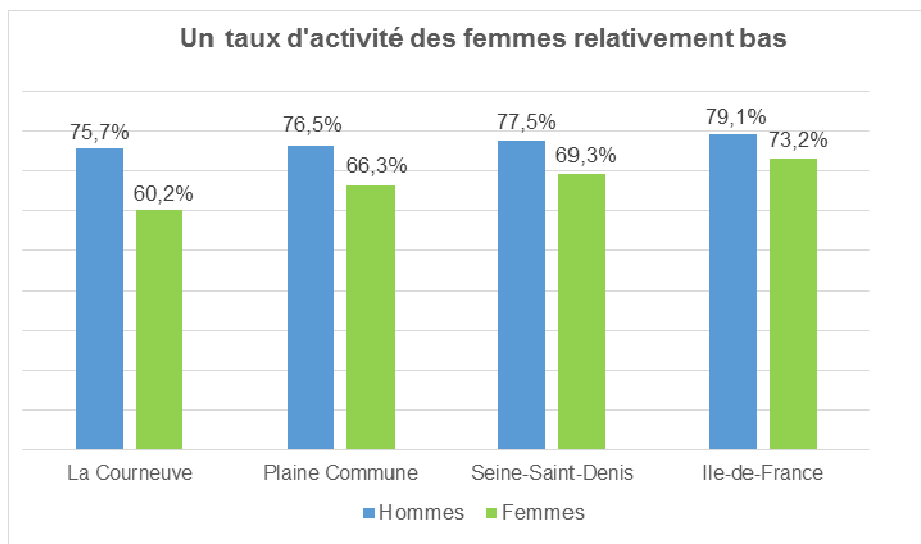
Un parc locatif prédominant et une production de logements importante sur la période récente

Localisation des constructions livrées entre 2010 et 2015

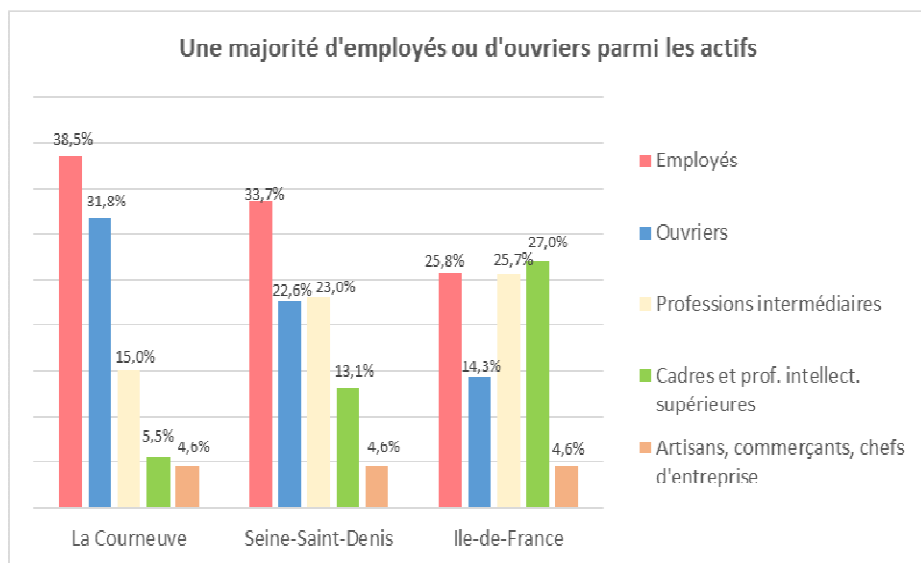


- Plus de 14 600 logements
- Un parc locatif prépondérant (71%) mais une part de propriétaires en légère augmentation (27%)
- 50,3 % de logements sociaux selon l'inventaire SRU au 1^{er} janvier 2015 (37,5% sur le département)
- Des situations de sur-occupation potentiellement élevées dans le parc privé
- Un Parc Privé Potentiellement Indigne important (entre 12 % et 19 % du parc privé)
- Une production soutenue (plus de 2 000 logements entre 2010 et 2015)
- La construction de 1 400 logements prévue entre 2016 et 2021

L'activité et l'emploi dans une ville populaire



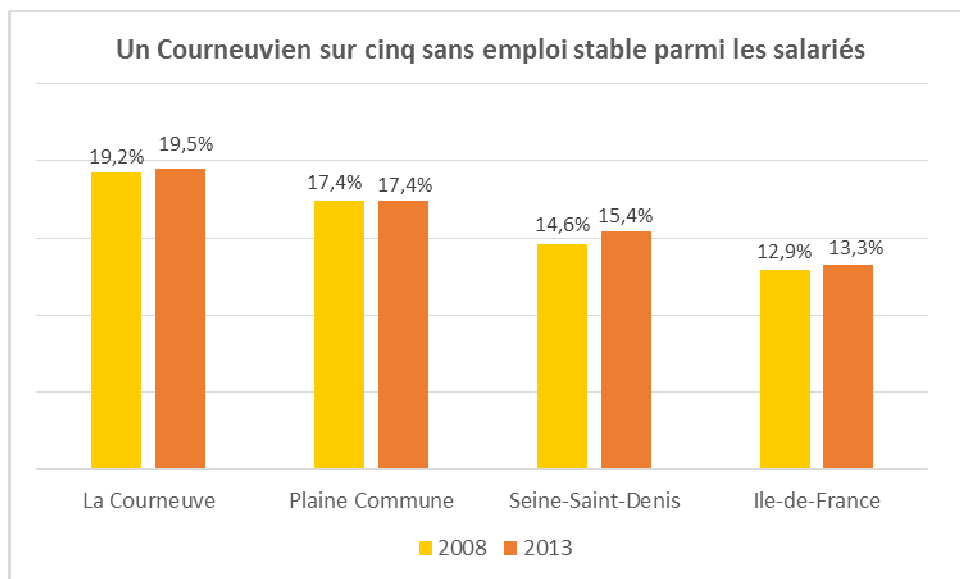
- 13 510 emplois présents sur la ville
- 18 462 actifs courneuviens
- Un taux d'activité relativement faible (68%), en particulier chez les femmes (60%), lié à une population jeune et à une part importante de personnes au foyer



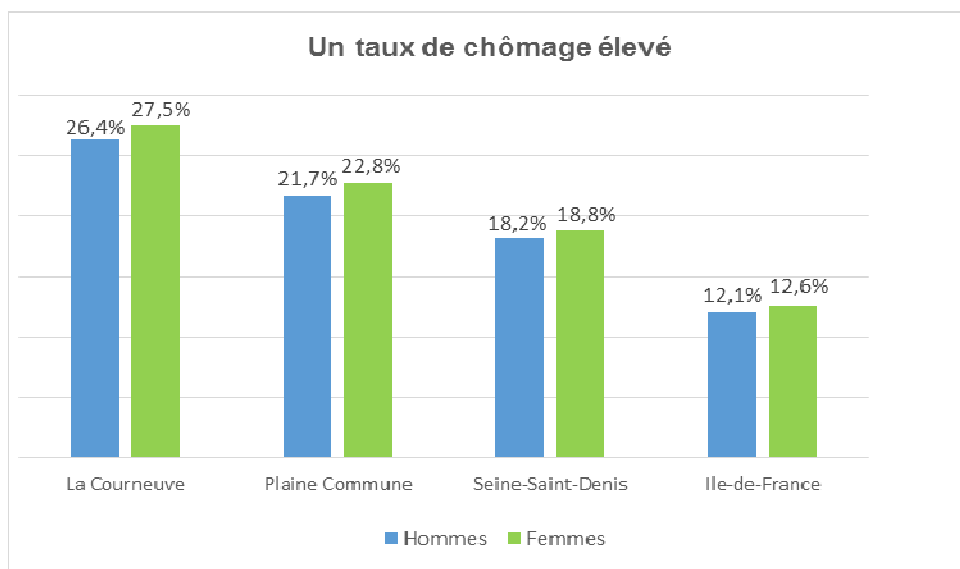
- Des catégories populaires historiquement très présentes sur la ville (70% des actifs en 2013)
- Plus de 80% des actifs Courneuviens travaillent dans une autre commune

Insee, Recensement de la population 2013

Des situations plus précaires et un accès difficile à l'emploi



- 20% des Courneuviens salariés occupent des emplois précaires, une situation plus fréquente qu'en 1999 (16,1%)
- 20% des Courneuviens en emploi à temps partiel, une situation plus fréquente chez les femmes (28%)

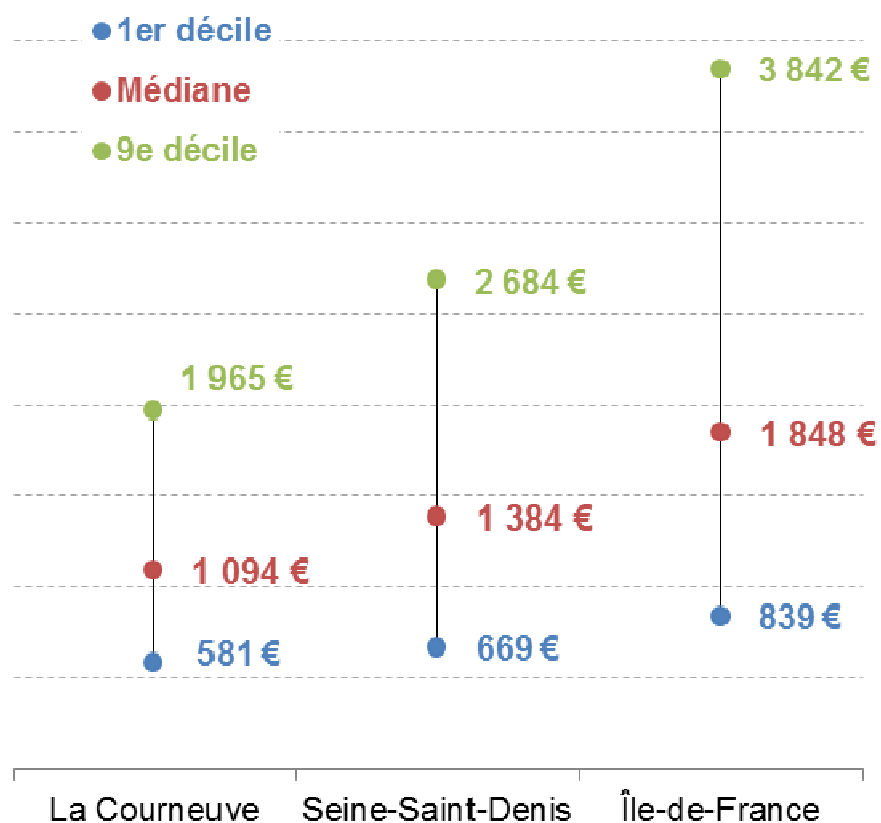


- un taux de chômage élevé (26,9%), deux fois plus important qu'en Ile-de-France, en particulier chez les jeunes
- 3 556 demandeurs d'emploi sans aucune activité fin 2015 (+5,7% en un an)
- ... mais de nombreuses actions entreprises par la Ville et les partenaires en matière de rapprochement de l'offre et de la demande d'emploi local

Insee, Recensement de la population 2013

Un niveau de vie très faible et une pauvreté très prégnante

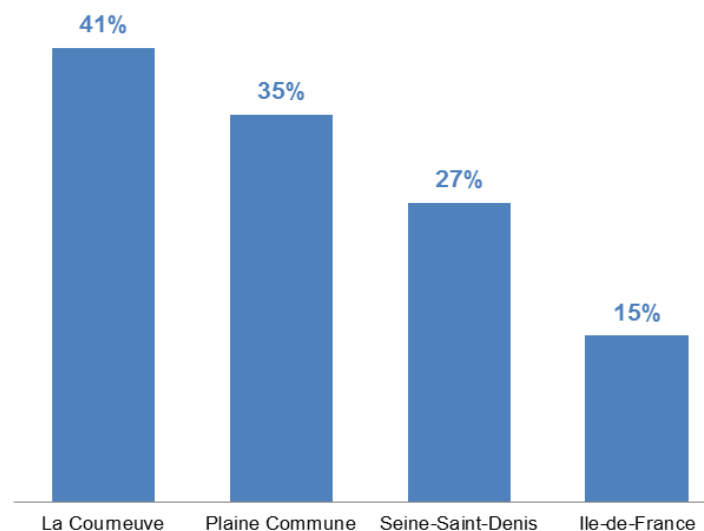
Niveau de vie en 2012
(par UC, en euros et par mois)



Insee, Fichiers Localisés Sociaux et Fiscaux, 2012

- La moitié de la population vit avec moins de 1 094 € par mois
- 41 % de la population vit sous le seuil de pauvreté (990 € par mois)
- Les transferts sociaux contribuent à baisser d'un quart la pauvreté sur la ville
- Près de 15% des revenus proviennent de prestations sociales
- 21 % de la population couverte par le RSA
- Moins de la moitié de ménages imposables

Taux de pauvreté monétaire



Une demande sociale conséquente et en progression

Petite enfance	Jeunesse	Protection de l'enfance	Vieillesse
<ul style="list-style-type: none"> • 830 consultations annuelles dans les centres de PMI (en moyenne chaque année entre 2012 et 2015) • 133 enfants inscrits en 2015 dans les crèches (pour 525 demandes) 	<ul style="list-style-type: none"> • le dispositif de réussite scolaire est de plus en plus sollicité (641 enfants de 3 à 16 ans ont bénéficié d'un parcours personnalisé en 2014) 	<ul style="list-style-type: none"> • 183 prises en charge physiques (administrative et financière) • 23 mesures en milieu ouvert exercées par la circonscription de l'aide sociale à l'enfance • 68 mesures par le secteur associatif (action éducative en milieu ouvert) 	<ul style="list-style-type: none"> • 520 bénéficiaires de l'allocation personnalisée d'autonomie en 2015 (+7 % depuis 2013) • 108 bénéficiaires du service de maintien à domicile (CCAS) en 2016

Handicap	Logement	Emploi et formation	Précarité	Santé
<ul style="list-style-type: none"> • 812 bénéficiaires de l'allocation adultes handicapés en 2015 (610 en 2009) • 203 bénéficiaires de l'allocation d'éducation pour enfant handicapé 	<ul style="list-style-type: none"> • 3 400 Courneuvien(ne)s demandeurs d'un logement social sur la commune début 2016 (contre 2 575 début 2013) • 11 500 personnes couvertes par l'APL en 2015 soit un taux de couverture de 28 % 	<ul style="list-style-type: none"> • Près de 5 000 demandeurs d'emploi au 1er trimestre 2016 • Plus de 1 200 jeunes en contact avec la Mission Locale Intercommunale 	<ul style="list-style-type: none"> • Pour 2 200 ménages bénéficiaires, les prestations CAF constituent l'ensemble des ressources (1/4 des foyers allocataires) • 274 Courneuvien(ne)s domiciliés au CCAS au 1er septembre 2016 (contre 204 en 2011) 	<ul style="list-style-type: none"> • 6 103 bénéficiaires de la CMU-C en 2015 (soit 15% de la population) • 15 232 consultations au centre municipal de santé en 2015

En 2015, plus de 2 000 ménages ont été rencontrés par le Service Social Départemental de La Courneuve (soit 4 600 rendez-vous)
La moitié était des nouveaux ménages



Merci de votre attention

Olivier Wendling

Observatoire des données locales
Ville de La Courneuve
01 49 92 60 79
olivier.wendling@ville-la-courneuve

Gladys Dupuy

Service de L'Observatoire Départemental
Département de la Seine-Saint-Denis
01 43 93 90 16
gdupuy@seinesaintdenis.fr

Sources:

- Conseil départemental de Seine-Saint-Denis
- Ville de La Courneuve
- Plaine Commune
- INSEE
- CAF
- CNAM
- Pôle emploi
- DRIHL (direction régionale et interdépartementale de l'hébergement et du logement)
- Mission locale intercommunale (La Courneuve – Dugny – Le Bourget – Stains)
- DGI - FILOCOM
- Analyse des besoins sociaux de La Courneuve, Eneis Conseil, juin 2014
- Diagnostic local de santé de La Courneuve, Eneis Conseil, novembre 2014